



















k.o. Dobrovnik

LEGENDA

-  katastrski načrt
-  geodetski načrt
-  meja območja lokacijskega načrta
-  meja območja sprememb in dopolnitev lokacijskega načrta
-  površina za razvoj stavb
-  gradbena meja
-  stavba in gradbeni inženirski objekt *
-  pristop do objekta in zemljišča, funkcionalna prometna površina ob objektu, cestni priključek, poljska pot ipd. *
-  dostop *
-  zelenica *
-  cevovod za pitno vodo
-  cevovod za komunalno odpadno vodo
-  cevovod za padavinsko odpadno vodo
-  elektroenergetski vod
-  plinovod
-  komunikacijski vod

* Opomba: grafični prikaz je zgolj usmeritvene narave in ni mišljen kot pogoji za projektiranje in gradnjo.



ZEU družba za načrtovanje in inženiring d.o.o.
 Ulica Staneta Razmana 5, SI-1000 Ljubljana, Slovenija
 Tel. +386 2534 1212, Faks +386 2534 1284, E-pošta: zeu@zeu.si, Internet: http://www.zeu.si

Investitor: Ocean orchids d.o.o. Dobrovnik 297, 9223 Dobrovnik	Odgovorni projektantski načrtovalec: Leon Cigut, univ. dipl. inž. arh. ZAPS 1661 A			
Projekcijski organizator: Občina Dobrovnik Dobrovnik 297, 9223 Dobrovnik	Sodiljavec: Atenka Šumak, univ. dipl. inž. kraj. arh.			
Naziv: Spremembe in dopolnitve lokacijskega načrta za kmetijsko-poslovno cono v Dobrovniku	Grafični načrt: Zazidalna oziroma ureditvena situacija s prikazom gospodarske javne infrastrukture			
Številka: OPPN-4/17	Datum: september 2017	Merilo: 1 : 1000	Datum geodetskega načrta: junij 2017	Številka lista: 4